

LANDINSPEKTØRERNE  
B. BØGGILD ERIKSEN  
L. VIINHOLT-NIELSEN

NØRREPORT 28  
8000 ÅRHUS C  
TLF 86120199  
FAX 86120199  
GIRO 5283515

Grundejerforeningen  
Bogfinke-/Blåmejsevej  
v/ Bjarke Larsen  
Bogfinkevej 12  
8382 Hinnerup

J.NR.: 92008 BBE/hbe


DATO : 7. juli 1992

Skødet på vejarealet er nu tinglyst, og vi fremsender herved  
./. adkomstdokument, Kort- og Matrikelstyrelsens ændringsskrivelse  
af 2. september 1987 samt matrikelkort over matr.nr. 10 an til  
opbevaring i grundejerforeningens arkiv.

Med venlig hilsen

  
B. Bøggild Eriksen

Matr.nr. 10 an Hår by, Haldum  
Bogfinkevej/Blåmejsevej



Anmelder:

**LANDINSPEKTØRERNE**  
**B. BØGGILD ERIKSEN**  
**L. VIINHOLT-NIELSEN**  
NØRREPORT 28 - 8000 ÅRHUS C  
TLF. (06)120199 - GIRO 5283515

A d k o m s t d o k u m e n t  
-----


Undertegnede Hinnerup kommune, Nørregade 1, 8382 Hinnerup, overdrager herved til medundertegnede Grundejerforeningen Bogfinkevej/Blåmejsevej, 8382 Hinnerup, den kommunen tilhørende ejendom

matr.nr. 10 an Hår by, Haldum  
der ifølge matriklen udgør 5054 m<sup>2</sup>,  
heraf vej 5054 m<sup>2</sup>.

Ejendommen, der udelukkende er private fællesveje og stier for ejendomme under Grundejerforeningen Bogfinkevej/Blåmejsevej overdrages Grundejerforeningen Bogfinkevej/Blåmejsevej som den er og forefindes og med de samme byrder, rettigheder og forpligtelser, hvormed den har tilhørt Hinnerup kommune. Overdragelsen medfører ikke ændringer i vejenes eller stiernes administration i henhold til reglerne i lov om private veje.

Overdragelsen sker vederlagsfrit, og det bemærkes i den forbindelse, at arealet af vurderingsmyndighederne er undtaget fra vurdering.

Omkostningerne i forbindelse med adkomstoverdragelsen betales af Hinnerup kommune.



Som sælger:

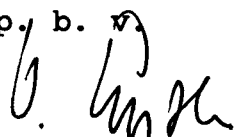
Som køber:

Hinnerup, den 7.5.1992


Hinnerup, den 10.05.1992

p. b. v.


For Grundejerforeningen  
Bogfinkevej/Blåmejsevej:



Vilhelm Lytken  
borgmester



G. Haahr Svendsen  
kommunaldirektør



Poul Erik Nielsen

Undertegnede skal over for tinglysningsdommeren attestere:

at matr.nr. 10 an Hår By, Haldum, i sin helhed falder ind under bestemmelserne i § 11, stk. 3, i Hinnerup kommunes lokalplan nr. 46, tinglyst 12.05.1987 på samtlige parceller under grundejerforeningen Bogfinkevej/Blåmejsevejs område;

at adkomstoverdragelsen iøvrigt er i overensstemmelse med Kort- og Matrikelstyrelsens vejledning om vejes registrering og adkomstforhold.

Århus, den 21.05.1992.



P. Anja Nielsen  
landinspektør

**HINNERUP KOMMUNE**

Ejendommen er ved <sup>Ars</sup> ~~10. oktober 1991~~ *12.9.91* pr. 1. januar 1991 ansat til

ejendomsværdi under løbe nr. **3883 - 0**

Ejendomsværdi ..... 0 kr.

heraf grundværdi ..... 0 kr.

Ejendommen udgør ikke en landbrugsejendom og er ikke i matriklen noteret som en del af en samlet ejendom.

Ejendomsskattekontoret, den *21.11.1992*

K. GREVE  
afd. leder /

*[Signature]*  
Aage Ørting  
Ejendomsskattedirektør

S

Matrikelnr: 10 AN

Haar

Retten i Århus

Indført den 22/5-1992

Lyst under nr. 34634

**Lyst som endelig adkomst**

**Ejendommen er yderligere** *se i bilbeskriften.*  
**indregistreret**

*[Signature]*  
A. Jørgensen

Landinspektør B. Bøggild Eriksen  
 Landinspektørerne B. Bøggild  
 Eriksen & L. Viinholt-Nielsen  
 Nørreport 28  
 8000 Århus C

Deres ansøgning j.nr.: 183-86  
 Afgift og gebyr: 80100.00 kr.  
 Hermed følger 30 attesterede kort

De matrikulære ændringer, der er anført nedenfor, er i dag godkendt.

**MATRIKULÆRE ÆNDRINGER:**

Matr.nr.				Pct. nr.	Areal kvm.	Heraf vej kvm
<u>Hår By, Haldum (0980451)</u>						
10h	Ejendomsnr.: 713005355				359952	8829
	Omdeling mod	matr.nr.	13a		+889	0
	Vej optaget på matrikelkortet					
	Udstykning			1		
	Efter ændring:				333891	9421
10k	Udstykket fra	matr.nr.	10h	101	773	0
10l	Udstykket fra	matr.nr.	10h	2	736	0
10m	Udstykket fra	matr.nr.	10h	3	742	0
10n	Udstykket fra	matr.nr.	10h	4	742	0
10o	Udstykket fra	matr.nr.	10h	5	779	0
10p	Udstykket fra	matr.nr.	10h	6	742	0
10q	Udstykket fra	matr.nr.	10h	7	702	0
10r	Udstykket fra	matr.nr.	10h	8	742	0
10s	Udstykket fra	matr.nr.	10h	9	711	0
10t	Udstykket fra	matr.nr.	10h	10	718	0
10u	Udstykket fra	matr.nr.	10h	11	718	0
10v	Udstykket fra	matr.nr.	10h	12	711	0
10x	Udstykket fra	matr.nr.	10h	13	742	0

Fortsættes

Matr.nr.

Hår By, Haldum

(0980451) , fortsat

10y	Udstykket fra	matr.nr.	10h	14	711	0
10z	Udstykket fra	matr.nr.	10h	16	715	0
10æ	Udstykket fra	matr.nr.	10h	18	726	0
10ø	Udstykket fra	matr.nr.	10h	20	766	0
10aa	Udstykket fra	matr.nr.	10h	22	758	0
10ab	Udstykket fra	matr.nr.	10h	24	743	0
10ac	Udstykket fra	matr.nr.	10h	26	784	0
10ad	Udstykket fra	matr.nr.	10h	28	773	0
10ae	Udstykket fra	matr.nr.	10h	30	911	0
10af	Udstykket fra	matr.nr.	10h	32	796	0
10ag	Udstykket fra	matr.nr.	10h	34	735	0
10ah	Udstykket fra	matr.nr.	10h	36	860	0
10ai	Udstykket fra	matr.nr.	10h	38	751	0
10ak	Udstykket fra	matr.nr.	10h	40	724	0
10al	Udstykket fra	matr.nr.	10h	42	779	0
10am	Udstykket fra	matr.nr.	10h	44	792	0
10an	Udstykket fra	matr.nr.	10h	102	5058	5058
13a	Ejendomsnr.: 713025097				102777	10902
	Omdeling mod	matr.nr.	10h		-889	0
	Vej optaget på matrikelkortet					
	Efter ændring:				101888	10908

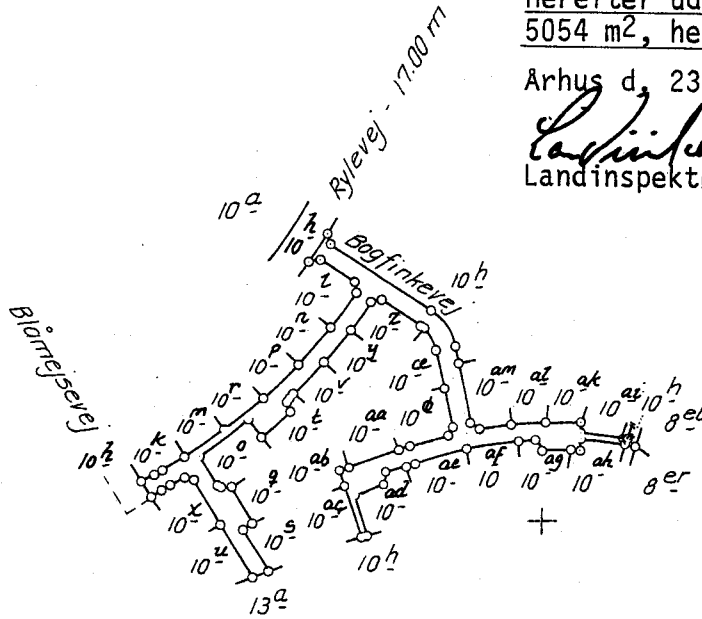
Mette Bloch

Vedrørende måling og afmærkning  
henvises til vedhæftede måleblad

Ved matrikeldirektoratets skr. af  
22.06.1988 er der ved omdeling  
overført 4 m<sup>2</sup> fra matr.nr. 10<sup>an</sup>  
til matr.nr. 10<sup>h</sup>.  
Herefter udgør matr.nr. 10<sup>an</sup>:  
5054 m<sup>2</sup>, heraf vej 5054 m<sup>2</sup>.

Århus d. 23. juni 1988

*Lars Vinholt-Nielsen*  
Landinspektør



*Bent Bødker*  
Bent Bødker  
mair. tekn.

MATR. NR. 10<sup>an</sup>

EJERLAV: *Hår By, Haldum*  
KOMMUNE: *Hinnerup*  
AMT: *Århus.*

Areal beregnet efter opmåling: 5058 m<sup>2</sup>, heraf vej 5058 m<sup>2</sup> vs påtegning!

Udfærdiget i juni 1987 i anledning af udstykning.

Målforskel 1:4000

*Lars Vinholt-Nielsen*  
Landinspektør

30. JUN 1987 / 54252